

# Překonej své hranice!

od 1.6. do 9.6. 2018

Cykloakce k příležitosti 9. světového dne stomiků

s mezinárodní účastí.



699 Km za 9 dnů  
přes 9 krajů

se zastávkami v 9 městech  
kde působí spolky stomiků



**ConvaTec**

www.convatec.cz



**800 122 111**

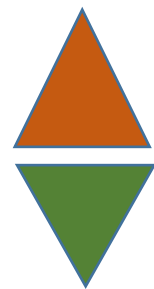
# Předpokládaná trasa 699 Km

Kliknutím na číslo etapy se dostanete na podrobnou mapu.




	příjezd	odjezd
Cheb	31.5	1.6 do Hranic
Zahájení akce v Hranicích 1.6.2018		
1. Hranice	1.6	1.6 směr Cheb
2. Cheb	1.6	2.6 směr Plzeň
3. Plzeň	2.6	3.6 směr Příbram
4. Příbram	3.6	4.6 směr Praha
5. Praha	4.6	5.6 směr Třemošnice
6. Třemošnice	5.6	6.6 směr Příbram
průjezd Havlíčkovým Brodem		
7. Příbram	6.6	7.6 směr Brno
8. Brno	7.6	8.6 směr Přerov
Průjezd – průjezd, Přerov		
9. Přerov	8.6	9.6. směr Hranice a cíl v Novém Jičíně.

Tlačítko pro návrat zpět na info mapu



Tlačítko pro související itinerář



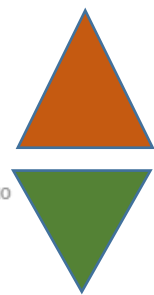
**1. Etapa 1.6.2018**  
 ODJEZD – Relax Buky Střížov  
 Cyklobus odjíždí v 9:00  
 START – 10:00 Hranice u Aše

**Trasa 60 km – 4:22 h**

Uložit změny Sdílet

- + **Hranice**  
okres Cheb, Karlovarský kraj, Cesko  
Výlet po okolí  
+ 2,5 km – 13 min
- + **Trojmezi**  
Hranice, okres Cheb, Karlovarský kraj, Česko  
Výlet po okolí  
+ 5,1 km – 20 min
- + **Trojstáti CZ/D (Trojstáti)**  
Hranice  
Výlet po okolí  
+ 8,4 km – 40 min
- + **Pastviny 167**  
Hranice, okres Cheb, Karlovarský kraj, Česko  
Výlet po okolí  
+ 2,4 km – 12 min
- + **U Loupeznika**  
Hranice  
Výlet po okolí  
+ 4,8 km – 21 min
- + **Krásná**  
okres Cheb, Karlovarský kraj, Cesko  
Výlet po okolí  
+ 3,6 km – 21 min

- + **Rozhledna Háj (Heinberg) u Aše**  
U Rozhledny 680  
Výlet po okolí  
+ 6,4 km – 29 min
- + **Nebesa**  
Aš, okres Cheb, Karlovarský kraj, Cesko  
Výlet po okolí  
+ 7,9 km – 30 min
- + **Hazlov**  
okres Cheb, Karlovarský kraj, Cesko  
Výlet po okolí  
+ 4,5 km – 20 min
- + **Ostroh**  
Poustka, okres Cheb, Karlovarský kraj, Česko  
Výlet po okolí  
+ 7,1 km – 29 min
- + **Národní přírodní památka Kom...**  
Františkovy Lázně  
Výlet po okolí  
+ 3,1 km – 11 min
- + **Sport - Relax Buky, s.r.o.**  
Cheb, Střížov 3, Cheb  
Výlet po okolí



1. zastávka – setkání se starostou v Aši (zajištěno občerstvení, WC, sprchy)
2. zastávka - Hazlov – setkání s Ing. Katinou (zajištěno občerstvení, WC)

## Poznámky k 1. etapě – Goethova etapa – Hranice u Aše – Strážov u Františkových Lázní

Cykloakci symbolicky začneme na nejzápadnějším místě České republiky na katastru obce **Trojmezí**. Na území této obce, která je osadou města **Hranice** v Čechách se v lokalitě „Kaiserhammer“ nachází tzv. Trojstátí, kde se setkávaly hranice Království českého, Bavorska a Saska, což vyznačují hraniční patníky s letopočtem 1844, kdy byly hranice upřesněny a byly uzavřeny smlouvy o těchto hranicích. Přímo u hranic se žádné stavby v současné době nenacházejí, protože byly po roce 1945 zdemolovány a rovněž i mnoho domů z bývalé obce **Trojmezí** (Gottmansgrün), které stály příliš blízko u hranic. (Wikipedie uvádí v obci Trojmezí v r.1930 163 domů a v r.2011 jen 10 domů.) V městečku **Hranice** stojí za pozornost evangelický kostel stojící nad městem u hřbitova a nově upravené Masarykovo náměstí, na kterém je plastika pijícího koně, která je reminiscencí na původní název mesta Rossbach (koňský potok).

V **Aši** jsou kromě jiného zajímavé dvě sochy a to socha J.W.Goetha na kašně na Goethově náměstí, která připomíná jeho časté návštěvy města Aše i jeho zálibu v mineralogii. V ruce drží krystal křišťálu, který je někdy mylně publikován jako egerán. Druhou sochou je socha M.Luthera, snad jediná na našem území, stojící blízko místa, kde stával evangelický kostel.


Další zastávkou na cestě bude golfové hřiště, rozkládajícího se v krásné krajině u obce **Hazlov**. Golfový areál vznikl po r.1990 v lokalitě původního zemědělského objektu, centrální budova vznikla přímo z původního kravína K208. Hazlov (Haslau) zviditelnil J.W.Goethe popisem minerálu ze skupiny vesuviánů, který nazval egeránem. V obci se také nachází krásný barokní kostel z r. 1688, který je posledním starším katolickým kostelem mezi Chebem a Aší, protože území Ašska se rekatolizace nedotkla a dlouho silně převažovalo vyznání evangelické. Na hřbitově v Hazlově stojí kostelík sv.Jiří, který byl postaven v r.1666, je tedy o 22 let starší než farní kostel a má krásný dřevěný barokní strop.

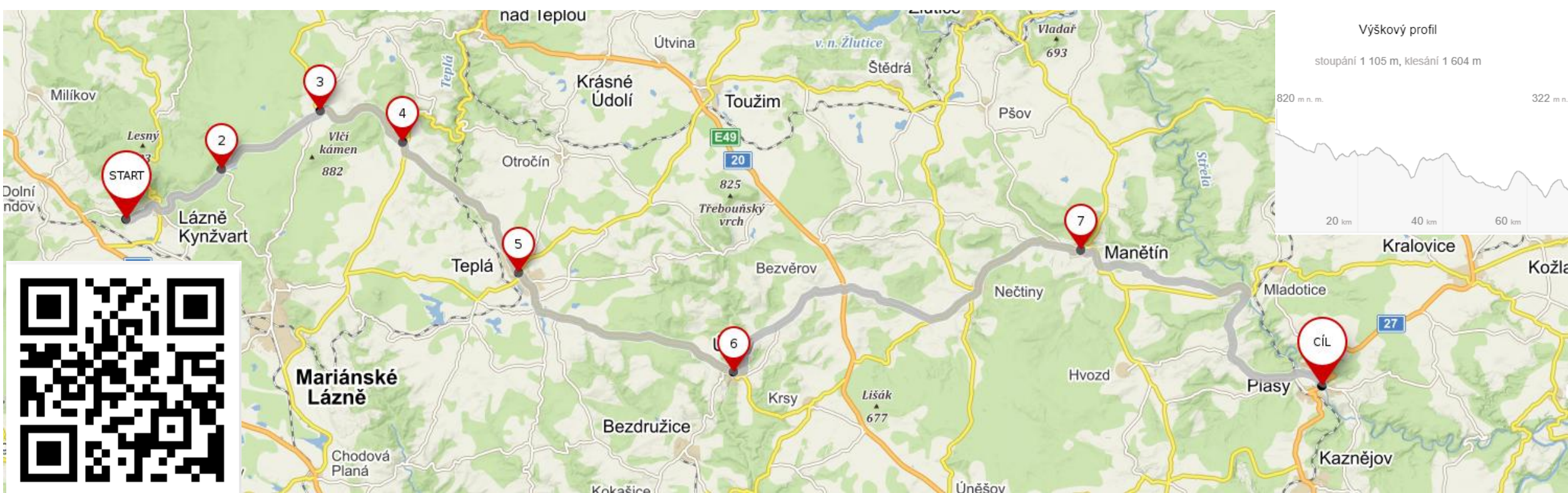
Románský hrad Seeberg u Františkových Lázní (**Ostroh**) z konce 12. století byl později přestavěn v gotickém a následně v renesančním slohu. Prostory hradu se skládají z vlastního jádra hradu a hospodářského předhradí s hospodářskými staveními a barokní stodolou. Samotný hrad se skládá ze dvou částí - románského a gotického paláce, jež jsou doprovázeny renesančním křídlem s arkádovou chodbou v nádvoří.

**Komorní hůrku** naleznete v Chebské pánvi. V rovinatém, téměř nezalesněném terénu se podobá jen mírné vyvýšenině. Oproti okolnímu povrchu se opravdu netyčí do horentní výšky, má 503 metrů nad mořem. Karlovarský kraj, zvláště pak Chebsko se může pyšnit touhle nejmladší sopkou na našem území. Naposledy činná byla podle odhadů vědců na konci třetihor, tedy před 80.000 lety. Bát se jí tedy snad už nemusíme. Doznívající vulkanickou činnost zde připomíná jen oxid uhličitý v podobě mofet neboli probublávajících plynů na zlomových liniích, což je podobný jev pozůstatků sopečné činnosti stejně tak, jako existence minerálních pramenů. Stala se světoznámou v geologické literatuře naší i v zahraničí.

Největší zásluhu na tom má J. W. Goethe, který od roku 1806 každoročně navštěvoval západočeské lázně. V roce 1808 navštívil Františkovy Lázně i Komorní hůrku a popsal ji v jednom ze svých článků. V létě 1822 uskutečnil historickou schůzku - spolu s hrabětem Kašparem Šternberkem se tu sešel také se švédským chemikem Berzeliiem, karlovarským doktorem Pohlem a chebským policejním radou Grünerem. Aby vyřešili s konečnou platností svůj spor navrhli Goethe a Berzelius hraběti Šternberkovi, aby financoval proražení chodby do nitra Komorní hůrky.

**31. 5. a 1. 6. Cheb: Buky Centrum ve Strážově - Pension Sport Relax Buky, Cheb - Strážov 3 - tel 222500555 vždy od 17 do 20 hod**





Trasa 80 km – 5:50 h

Přidat do oblíbených Sdílet

- Zámek Kynžvart**  
 Zámek 347  
 Výlet po okolí

6,3 km – 20 min
- Kladská**  
 Mariánské Lázně, okres Cheb, Karlov  
 Výlet po okolí

5,8 km – 20 min

- Prameny**  
 okres Cheb, Karlovarský kraj, Česko  
 Výlet po okolí

5,3 km – 24 min
- Mnichov**  
 okres Cheb, Karlovarský kraj, Česko  
 Výlet po okolí

11,2 km – 49 min
- Klášter premonstrátů Teplá**  
 Teplá  
 Výlet po okolí

10,5 km – 41 min

- Úterý**  
 okres Plzeň-sever, Plzeňský kraj, Česko  
 Výlet po okolí

21,7 km – 1:32 h
- Zámek Manětín**  
 Manětín 1  
 Výlet po okolí

18,9 km – 1:27 h
- Plasy**  
 okres Plzeň-sever, Plzeňský kraj, Česko  
 Výlet po okolí

## 2. Etapa – 2.6.2018

ODJEZD – Relax Buky Střížov

Cyklobus odjíždí v 9:00

Lázně Kynžvart – zámek 10:00

START – 10:30 Kladská

1. zastávka – Klášter Teplá (zajištěno občerstvení, WC, sprchy)
2. zastávka – Manětín – setkání se starostou (zajištěno občerstvení, WC)



## Poznámky k 2. etapě –Střížov u Františkových Lázní - Plasy

Odjezd z Chebu 9:00 cyklobusem do **Lázní Kynžvart** k zámku, okouknutí Metternichova sídla. Dějiny dnes často navštěvovaného zámku Kynžvart sahají až do renesančních dob, konkrétně do druhé poloviny 16.století. Tehdy nechali majitelé kynžvartského panství, pánové z Cedvic, postavit nedaleko svého hradu útulnější obranou tvrz. Neužili si ji však dlouho. Protože se aktivně účastnili stavovského povstání, byl jim po prohrané bitvě na Bílé hoře veškerý majetek, včetně renesanční tvrze, zabaven. V roce 1630 byl prodán pěti Metternichovým bratrům, synovcům trevírského kurfiřta. Knížecímu rodu Metternichů celé panství patřilo až do roku 1945. První přestavby se zchátralá renesanční tvrz dočkala na konci 17.století, kdy si hrabě Philipp Emmerich Metternich nechal na jejím místě postavit honosnější barokní zámek. Metternichové ho navštěvovali jen sporadicky, neboť většinu času trávili na svých panstvích v německém Porýní.


Výjezd CYKLOBUSEM na **Kladskou** - krásná část Slavkovského lesa z Kladské směr Prameny trasa 2135 – **Mnichov** - t. 210 - **Teplá** je proslulá především premonstrátským klášterem, který zde v roce 1193 založil český šlechtic Hroznata, aby do něj vzápětí povolal premonstrátské řeholníky z pražského Strahova. Hroznata pocházel z významného šlechtického rodu a zastával funkci velitele hraničářů na tepelsku a chodsku. Příběh založení kláštera souvisí s třetí křížovou výpravou pořádanou Jindřichem VI. Této výpravy se v březnu roku 1188 rozhodl zúčastnit i Hroznata. V dubnu 1191 byl od křížové výpravy spolu s dalšími šlechtici papežem dispensován. Náhradou slíbil založit klášter. Na přelomu století Hroznata vstoupil do tepelské kanonie a stal se členem řádu. Řádové roucho přijal přímo z rukou papeže Innoncence III. Jako zakladatel kláštera byl i nadále správcem klášterního majetku. Na jedné z kontrolních cest po hranicích panství byl zajat loupeživými rytíři a za jeho propuštění požadovali výkupné. Hroznata však nedovolil opatovi kláštera výkupné zaplatit. Ve vězení 14. července 1217 zemřel. Tradiční úcta k Hroznatovi byla posílena jeho blahorečením 16. září 1897. Svátek blahoslaveného Hroznaty je dodnes slaven 14. července. V září roku 2004 byl zahájen jeho kanonizační proces. V klášteře setkání s opatem p. Zdeňkem Lobkowiczem - prohlídka jedinečného premonstrátského kláštera.

Z kláštera po obědě odjezd cca 14 hodiny - t. 352 - **Úterý** - rázovité městečko.

Následně barokní perla Plzeňska – **Manětín** - opět prohlídka Braunových soch a areálu se starostou p. Matuškem.

**Plasy** cíl našeho putování - Santiniho vrcholné dílo - na dubových pilotech (na 5000 pilotů) vystavěný klášter Plasy. První panovnický cisterciácký klášter v Čechách, založený před více než 870 lety přemyslovským knížetem Vladislavem II. Během let 1661 až 1785 bylo opatství velkolepě barokně přestavováno podle ideí a plánů Jean Baptiste Matheye, Jana Blažeje Santiniho Aichela a Kiliána Ignáce Dientzenhoffer. Roku 1785 byl tento největší a nejvýznamnější český cisterciácký klášter zrušen, aby se o čtyřicet let později stal rezidencí kancléře Metternicha a jeho rodiny, kteří si zde zřídili rodovou hrobku.

Kolem 20 hodiny odjezd cyklobusem směr Těškov penzion Brdy.





### 3. Etapa – 3.6.2018

ODJEZD – 9:00 Těškov  
 Plánovaný příjezd do Příbrami, areál Svaté Hory cca 13:00, následně prohlídka areálu poutního místa. Ubytování kolem 16:00, beseda s členy a přáteli ILCO Příbram v 17:00.



Trasa 38,3 km – 2:44 h


- Odebrat z oblíbených Sdílet
- + **Těškov**  
okres Rokycany, Plzeňský kraj, Česko  
Výlet po okolí  
3,9 km – 15 min
- + **Mýto**  
okres Rokycany, Plzeňský kraj, Česko  
Výlet po okolí  
7,7 km – 31 min

- + **Cheznovice**  
okres Rokycany, Plzeňský kraj, Česko  
Výlet po okolí  
3,7 km – 18 min
- + **Těně**  
okres Rokycany, Plzeňský kraj, Česko  
Výlet po okolí  
4,7 km – 17 min

- + **Zaječov**  
okres Beroun, Středočeský kraj, Česko  
Výlet po okolí  
3,9 km – 23 min
- + **47 - Křižovatka Bílý Křížek**  
Zaječov  
Výlet po okolí  
2,3 km – 12 min

- + **Jinecká Baština**  
Brdy  
Výlet po okolí  
5,4 km – 21 min
- + **Obecnice**  
okres Příbram, Středočeský kraj, Česko  
Výlet po okolí  
6,6 km – 27 min

- + **Příbram**  
okres Příbram, Středočeský kraj, Česko  
Výlet po okolí



## Poznámky k 3. etapě – Brdská etapa – Těškov – Příbram

Odjezd z Těškova 9:00 po cyklotrase **č. 2153** směrem na Mýto. **Těškov** je obec v centrální části okresu Rokycany. Žije v ní 303 obyvatel. Je uložena v kotlině pod masivem Radče, konkrétně pod kopcem Na skalce. Je vzdálena jedenáct kilometrů severovýchodně od Rokycan, devět kilometrů jihozápadně od Zbiroha a 28 kilometrů východně od Plzně.

Podjedeme dálnici D5 Plzeň – Praha a dojedeme k železniční trati, ke které v Mýtu odbočíme vpravo. Hned za tratí odbočíme doleva směr Cheznovice. Město **Mýto** se nachází v okrese Rokycany v Plzeňském kraji, v údolí Holoubkovského potoka asi jedenáct kilometrů severovýchodně od Rokycan. Žije v něm 1520 obyvatel.

V **Cheznovicích** se opět napojíme na cyklotrasu **č. 2153**, a pokračujeme po ní doprava. První písemná zmínka o obci pochází z roku 1379, kdy podle tzv. Rožmberského urbáře ves příslušela ke strašickému panství.

Přejedeme kolmo silnici **č. 117** (Strašice – Hořovice) a míříme do obce **Těně**. Tady se napojíme na hlavní cyklotrasu **č. 3** směřující z Plzně do Prahy. Pojedeme po ní až do Zaječova, kde je **Klášter augustiniánů (Svaté Dobrotivé)**. Klášter s kostelem založil v roce 1263 Oldřich Zajíc z Valdeka a byl prvním augustiniánským klášterem v Čechách. Až do husitských válek byl vyhledávaným poutním místem, poté byl několikrát vypleněn a obnoven. Koncem 17. století proběhla rozsáhlá barokní přestavba podle plánů italského architekta Dominika Canevalleho. Znovu zde řeholníci působili od roku 1789 až do jejich násilného odchodu v roce 1950. Následně prostory sloužily pro potřeby armády nebo jako depozitář muzea.


V roce 1990 klášter opět získal řád augustiniánů, který v kostele pravidelně slouží pravidelně bohoslužby. Prostory kláštera slouží také k pořádání občasných výstav. Nedaleko kláštera je památník jednotkám PTP, které v padesátých letech byly v klášteře umístěny.

V **Zaječově** se stočíme doprava, kousek pojedeme po cyklotrase **č. 2252**, ale na hranici bývalého vojenského újezdu cykloznačení opustíme a budeme pokračovat stále přímo jihovýchodním směrem. Čeká nás stoupání na hřeben Brd. Držíme se modré turistické značky nejdříve k rozcestí **Bílý kříž**, a pak k rozcestí **Jinecká Baština**. Cesta dál vede lesem a je třeba býti ostražití, zejména na různých neznačených rozcestích.

Po výjezdu z bývalého vojenského prostoru je první obcí **Obecnice**, ležící už ve Středočeském kraji v okrese Příbram při okraji CHKO Brdy, asi 6 km severozápadně od Příbrami. V obci žije 1267 obyvatel. První písemná zmínka o Obecnici pochází z roku 1394, kdy vesnice patřila Zbraslavskému klášteru.

Napojíme se zde na cyklotrasu **č. 302**, která by nás měla dovést až na okraj **Příbrami**. Průjezd městem k místu nocování bude upřesněn.

**Příbram** byla proslulá jako historické hornické město, což nyní připomíná Hornické muzeum Příbram, jedno z největších hornických muzeí v České republice spravující rozsáhlý skanzen. Nad městem se nachází poutní areál **Svatá Hora**.





## 4. Etapa – 4.6.2018

ODJEZD – 9:00 Příbram

Plánovaný příjezd do Prahy, klášter kapucínů 16:00 hod

Trasa 66 km – 4:25 h



Přidat do oblíbených



Sdílet



### Zimní stadion Příbram

Legionářů 378, Příbram VII, Příbram

Výlet po okolí



1,4 km – 5 min



49.6847517N, 14.0074569E

Výlet po okolí



19 km – 1:25 h



49.8200228N, 14.0858794E

Výlet po okolí



19,8 km – 1:12 h



49.9234261N, 14.2565108E

Výlet po okolí



8 km – 32 min



49.9676536N, 14.3338536E

Výlet po okolí



1,2 km – 4 min



49.9706578N, 14.3449956E

Výlet po okolí




16,8 km – 1:07 h



### Klášter kapucínů Praha - Hradč...

Loretánské náměstí 99/6, Praha, Hrad...

Výlet po okolí




## Poznámky k 4. etapě – Příbram - Praha

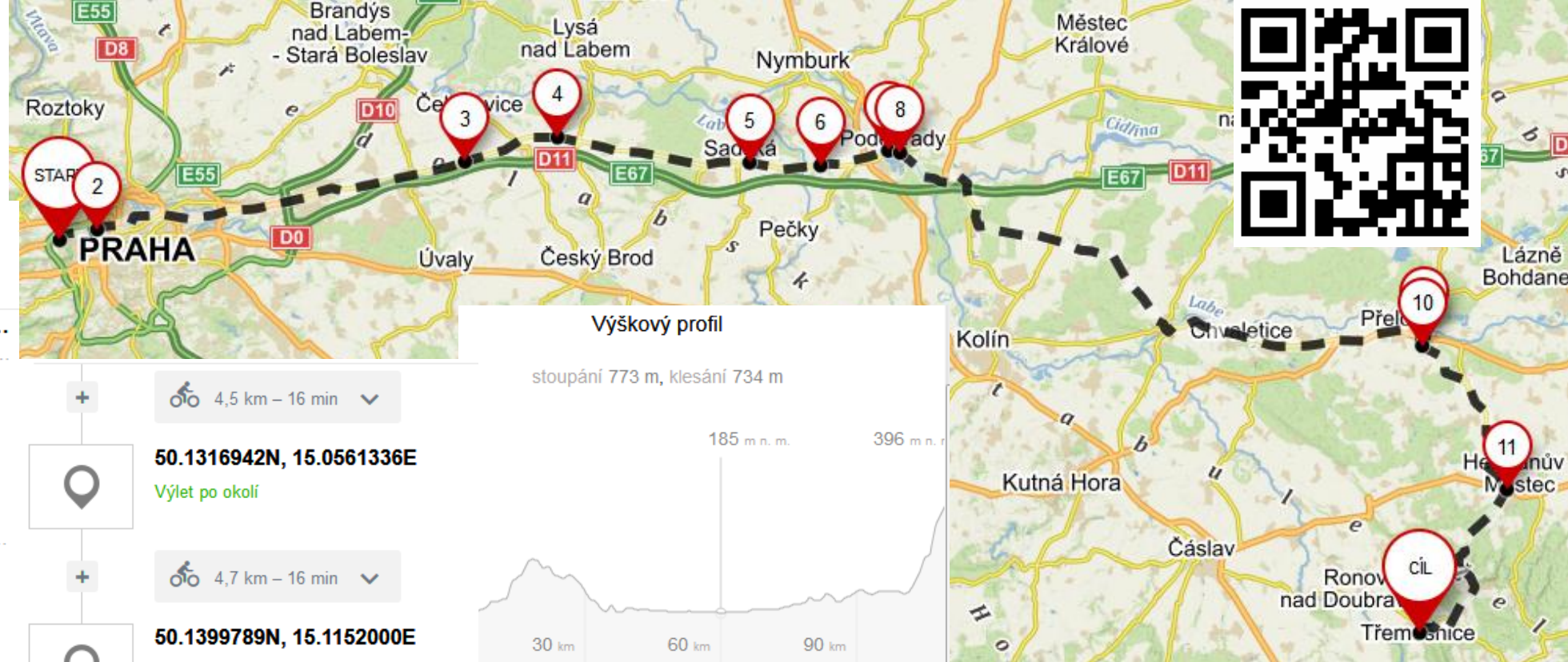
Odjezd z **Příbrami 9:00** z části po městské cyklotrase a poté po silnici směr **Pičín** 10 Km ,**Buková u Příbramě, Malá Buková**. Najedeme na lesní Bukovskou cestu a po 16 Km odbočíme do prava na NS Dobříš měř **Malý Chlumeč**, 20 km od startu, kde bude zastávka na oběd. Pokračovat budeme směr **Velký Chlumeč, Osov, Osovec, Vižina** kde najedeme na cyklostezku č.3 po cestě č. 115, **Podbrdy, Drahovice, Hatě, Svinaře, Řevnice, Dobřichovice**, 40 Km od startu opět zastávka na odpočinek. Zbývá asi 25 Km co cíle, pokračovat budeme směr **Černošice**, kde najedeme na cyklostezku A1 podél řeky Berounky směr **Radotín. Lebedov** 12 Km co cíle (pojedeme po levém břehu Vltavy), **Malá Chuchle, Velká Chuchle, Hlubočepy** a v **Ujezdu** (pod Petřínem) projedeme asi 2 km pražskými uličkami ke klášteru, kde budeme ubytovaní. Ke klášteru bychom se také mohli dostat přejezdem přes Petřín a Strahov napojením na cyklostezku A32 ( podle sil účastníků). <https://mapy.cz/s/2CFUi>

Pokud bude příznivé počasí a bude časová rezerva, je možné udělat krátké zastávky na zajímavém místě kde budeme projíždět.

### 4. 6. Praha: Klášter kapucínů Praha - Hradčany, Loretánské nám. 99/6, 118 00 Praha 1 – Hradčany

Ubytování v klášteře byde turistické Celoročně mají k dispozici dvou-, čtyř- a šestilůžkové pokoje, pro větší skupiny pak jeden osmilůžkový a jeden dvanáctilůžkový; celková kapacita je 50 lůžek. Pokoje mají společná sociální zařízení a společenskou místnost s kuchyňkou pro přípravu jednoduchých jídel. V celém klášteře je **zdarma dostupná Wi-Fi** hosté mají také **60% slevu na vstupné do [Lorety](#)**, poutního místa, které spravují bratři kapucíni.





**Trasa 126 km – 8:01 h**

Přidat do oblíbených Sdílet

Klášter kapucínů Praha - Hradč...  
Loretánské náměstí 99/6, Praha, Hrad...  
[Výlet po okolí](#)

2,9 km – 13 min

ulice Letenské sady  
Praha, okres Hlavní město Praha, kraj...  
[Výlet po okolí](#)

24,8 km – 1:33 h

Nehvizdy  
okres Praha-východ, Středočeský kraj...  
[Výlet po okolí](#)

6,1 km – 21 min

50.1474442N, 14.8262778E  
[Výlet po okolí](#)

12,2 km – 43 min

Poděbradská  
Sadská, okres Nymburk, Středočeský ...  
[Výlet po okolí](#)

4,5 km – 16 min

50.1316942N, 15.0561336E  
[Výlet po okolí](#)

4,7 km – 16 min

50.1399789N, 15.1152000E  
[Výlet po okolí](#)

1,2 km – 5 min

50.1388142N, 15.1257250E  
[Výlet po okolí](#)

40,9 km – 2:31 h

Přelouč  
okres Pardubice, Pardubický kraj, Čes...  
[Výlet po okolí](#)

1,2 km – 5 min



Přelouč  
okres Pardubice, Pardubický kraj, Čes...  
[Výlet po okolí](#)


12,3 km – 49 min

Heřmanův Městec  
okres Chrudim, Pardubický kraj, Česko  
[Výlet po okolí](#)

14,7 km – 1:09 h

Třemošnice  
okres Chrudim, Pardubický kraj, Česko  
[Výlet po okolí](#)

**5. Etapa – 5.6.2018**  
ODJEZD – 9:00 Praha  
Větší část trasy je po rovině!  
Plánovaný příjezd do Třemošnic  
18:00 hod




## Poznámky k 5. etapě – Praha - Třemošnice

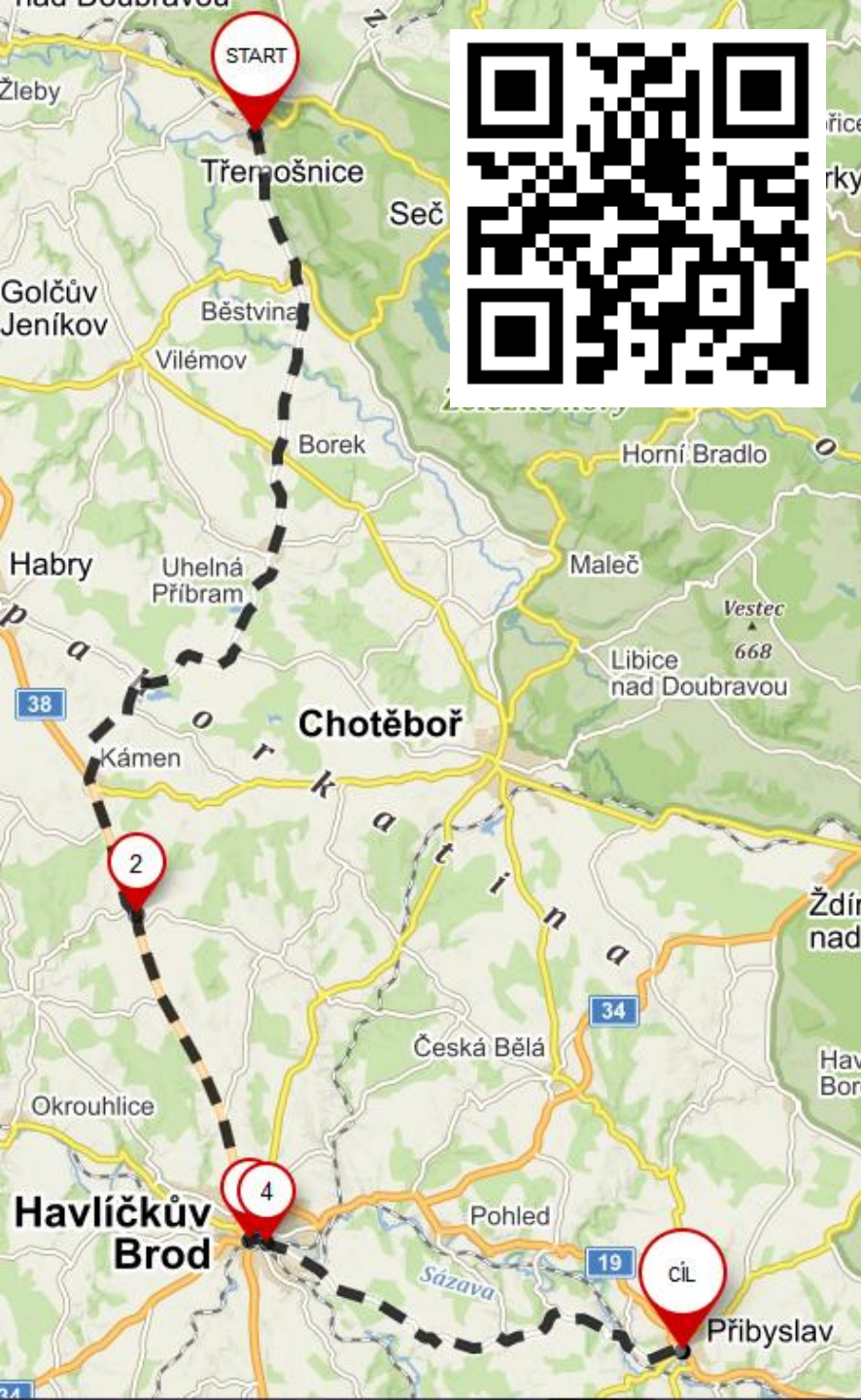
Odjezd z **Prahy 9:00** z části po městské cyklotrase a poté po silnici směr **Hradčany, Holešovice**. Přes Libeňský most, **Libeň, Vysočany, Hloubětín, Horní Počernice**, kde najedeme na silnici č. 611- 31 Km od startu projedeme **Mochovem**, je zde restaurace pro krátké občerstvení. Dále budeme pokračovat po rovině směrem na **Starý Vestec, Velenka, Sadská**, zde bude další přestávka po 46 Km od startu. Pokračovat se bude směr **Písková Lhota**, kde najedeme na cyklostezku č. 8240. Po Přední Lhotě dojedeme do **Poděbrad** (56 Km od startu) a přes Labe najedeme na cyklostezku 2. Labská. Směr **Libice nad Cidlinou**. Po přejezdu přes řeku **Cinlinu** se napojíme na silnici č. 125 směr **Velká Osek** (budeme v polovině trasy) a pojedeme vlevo směr **Volárna, Jestřábí Lhota, Němčice**, mírné stoupání, **Hělušice**, sjezd do **Týnu nad Labem**. Podél Labe se dostaneme do **Chvaletic, Trnávka, Lhota a Přelouč**. Z **Přelouče** pojedeme ještě 30 Km do cíle směr **Klenovka, Veselí, Svinčany, Horní a Dolní Raškovice**, kde najedeme na cyklostezku č. 4128 a po té č. 7127 směr Heřmanův Městec Pak nás bude ještě čekat 15 km stoupání směr Konopáč, Vyžice, Sušice, Prachovice, Starý Dvůr a cíl v Třemošnicích.

V Třemošnicích nebude žádná beseda, tak bude čas si odpočinout po nejdelší etapě.

Ubytování jen formou vybavených apartmánů v areálu Třemošnické střední technické školy, ovšem s naprostým soukromím a službami. Pro vyřízení osobních záležitostí přístup k počítači s připojením k internetu a odpočinkové chvíle na pokoji obstará TV. Nabízí se také venkovní posezení pro krásné teplé letní večery.

Apartmány jsou vybaveny samostatným sociálním zařízením ( koupelna a WC), TV a potřebným nábytkem.





## Trasa 51 km – 3:42 h



Přidat do oblíbených



Sdílet



### Sportovní 322

Třemošnice, okres Chrudim, Pardubic...

[Výlet po okolí](#)



26,6 km – 1:55 h



### SVAN OIL, s.r.o.

Olešná 71, Havlíčkův Brod

[Výlet po okolí](#)



9,6 km – 38 min



### Hotel Slunce

Jihlavská 1985, Havlíčkův Brod, Havlíč...

[Výlet po okolí](#)



15,3 km – 1:08 h




### Husova 385

Přibyslav, okres Havlíčkův Brod, Kraj ...

[Výlet po okolí](#)

## 6. Etapa – 6.6.2018

ODJEZD – 9:00 Třemošnice.  
Plánovaný příjezd do H. Brodu  
11:00 hod. Beseda a oběd s  
cyklisky. Dojez na ubytování do  
Přibyslavi 15:00 hod.



### Výškový profil

stoupání 846 m, klesání 664 m

99 m n. m.

555 m n. m.

12 km

24 km

36 km

## Poznámky k 6. etapě – Třemošnice - Přibyslav

Odjezd z **Třemošnice 9:00** po cyklotrase č. 4153 směr **Běstvina, Spačice, Borek, Uhelná Příbram, Jarošov, Vepříkov, Jiříkov.**

Před Jiříkovem (20 Km od startu) by se mohlo pokračovat po značené cyklostezce č. 4135, (Nabízíme ubytování ve dvou a více lůžkových pokojích, apartmánech. Všechny pokoje jsou vybaveny vlastním sociálním zařízením, televizí se satelitní příjmem a telefonem.

Prostory: pro pořádáním svateb, rodinných oslav, školení a seminářů, soustředění sportovních týmů.

možnost využití prostor:

velký sál 80 míst restaurace 30 míst salonek 25 míst učebny 2 x 35 míst terasa 20 míst všechny prostory jsou vybaveny volným bezdrátovým přístupem k internetu

do cíle zbývá 20 Km) která vede až do Havlíčkova Brodu směr **Jilem, Lysá, Horní krupá, Knyk a Havlíčkův Brod.**

Můžeme, podle podmínek, projet Jiříkovem směr Kámen a tam se napojit na silnici č. 38 kde po 10 Km dorazíme do Havlíčkova Brodu.

### 6. 6. Havlíčkův Brod: Hotel Slunce, Jihlavská 1985, 58001 Havlíčkův Brod

**V H. Brodu bude beseda v hotelu Slunce a oběd asi mezi 11 a 12. hod** Nabízíme ubytování ve dvou a více lůžkových pokojích, apartmánech. Všechny pokoje jsou vybaveny vlastním sociálním zařízením.

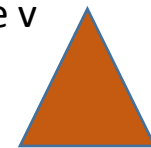
Prostory: pro pořádáním svateb, rodinných oslav, školení a seminářů, soustředění sportovních týmů.

možnost využití prostor:

velký sál 80 míst restaurace 30 míst salonek 25 míst učebny 2 x 35 míst terasa 20 míst všechny prostory jsou vybaveny volným bezdrátovým přístupem k internetu

. Potom vyrazíme asi okolo **14:00** hod po cyklostezce č. 19 (do cíle zbývá 15 Km) směr **Poříčí, Vysočany, Herlify, Bartoušov, Dlouhá Ves, Utín, Přibyslav.**

Ubytování v Přibyslavi je převážně ve dvoulůžkových pokojích s vlastním soc. vybavením. Je možné i wifi připojení. Ubytování budeme v patře. Snídaně je v ceně ubytování.

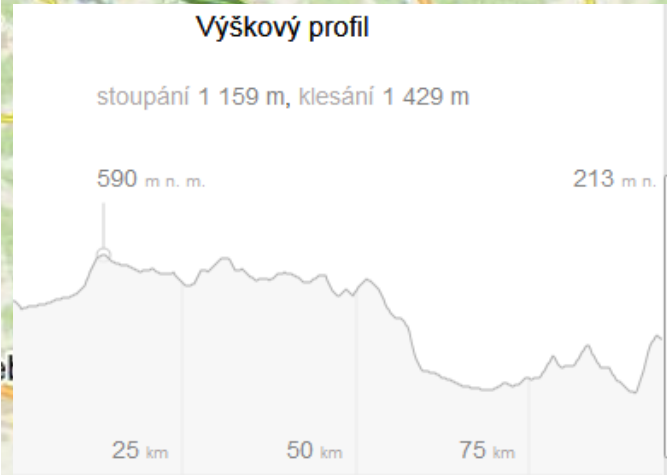
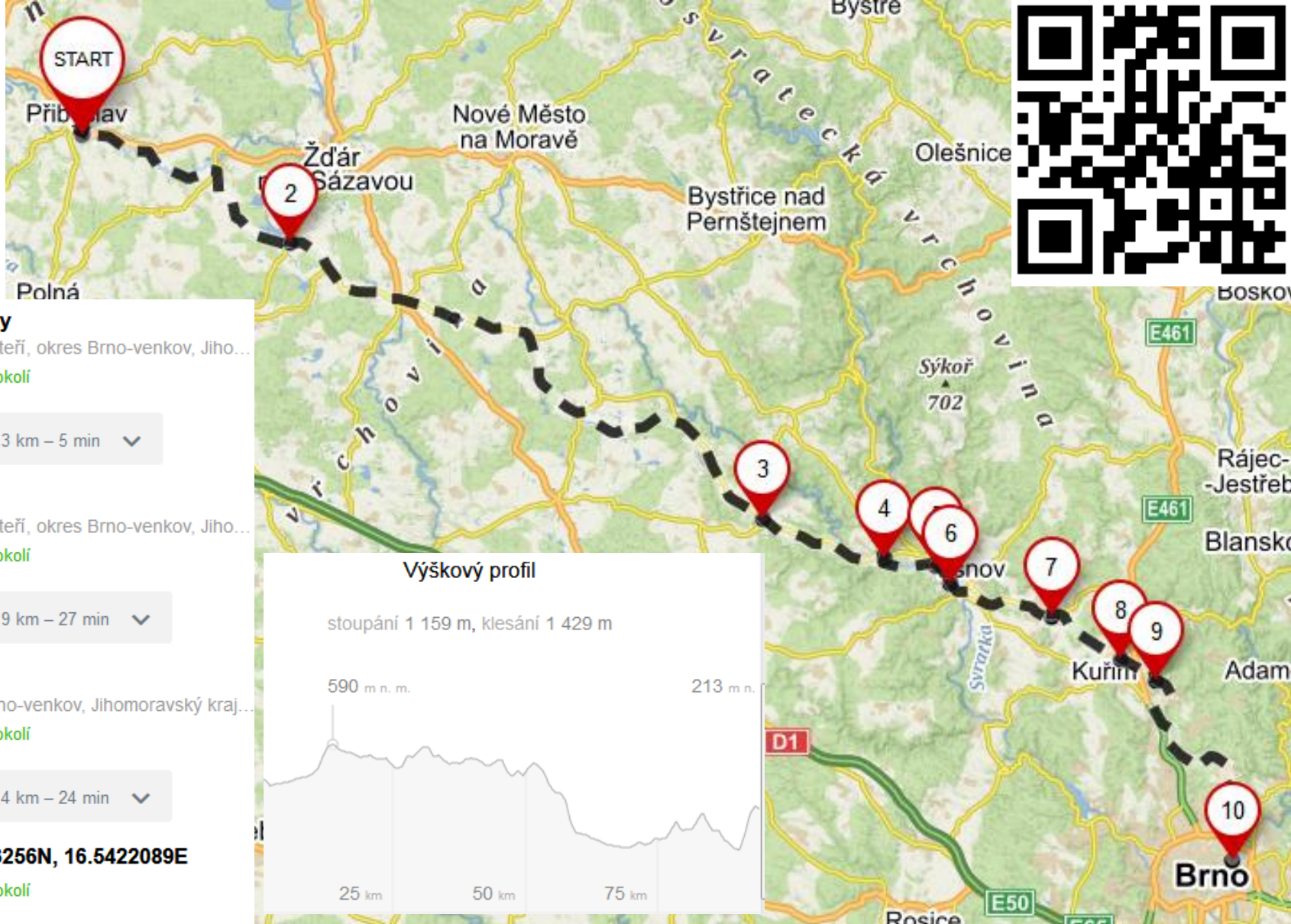
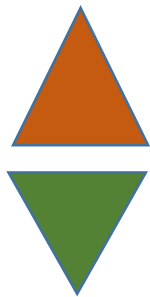


## 7. Etapa – 7.6.2018

ODJEZD – 9:00 Příbyslav.

Plánovaný příjezd do Brna

18:00 hod.



Trasa 98 km – 6:39 h

Přidat do oblíbených Sdílet

**Husova 385**  
Příbyslav, okres Havlíčkův Brod, Kraj ...  
[Výlet po okolí](#)

17,7 km – 1:16 h

**Bohdalovská**  
Nové Veselí, okres Žďár nad Sázavou, ...  
[Výlet po okolí](#)

36,3 km – 2:26 h

**Žďárec**  
okres Brno-venkov, Jihomoravský kraj...  
[Výlet po okolí](#)

8 km – 29 min

**49.3596706N, 16.3610833E**  
[Výlet po okolí](#)

3,8 km – 14 min



**Trávníky**  
Předklášteří, okres Brno-venkov, Jiho...  
[Výlet po okolí](#)

1,3 km – 5 min

**Viska**  
Předklášteří, okres Brno-venkov, Jiho...  
[Výlet po okolí](#)

6,9 km – 27 min

**Drásov**  
okres Brno-venkov, Jihomoravský kraj...  
[Výlet po okolí](#)

5,4 km – 24 min

**49.3093256N, 16.5422089E**  
[Výlet po okolí](#)

3,2 km – 16 min

**49.2984725N, 16.5692483E**  
[Výlet po okolí](#)

**Vranovská 489/58**  
Brno, okres Brno-město, Jihomoravsk...  
[Výlet po okolí](#)

## Poznámky k 7. etapě – Přibyslav - Brno


Odjezd z **přibyslavi 9:00** po označené cyklotrase 10 Km do **Sázavy** , kde se napojíme na cyklostezku č. 19 směr Rosička. Odkloníme se na cestu směr **Matějov, Nová Ves, Březí nad Oslavou** asi po 20 Km po startu sjedeme na silnici č. 388 směr **Kotlasy, ostrov nad Oslavou**, kde se napojíme na cyklostezku Mlýnářskou č. 5061 směr **Bohdalec, Radešín**. V Radešíně po 24 Km od startu se napojíme na cyklostezku č. 5243 směr **Bobruvka, Pikárec** ,41 Km od startu se dáme po cyklostezce č. 5246 směrem na **Radkov** a po 45 Km od startu pokračujeme po cestě a následně po silnici č. 389 směr **Krčma**. Cestou se připojíme na cyklostezku č.5235 a následně na č. 5241 směr **Vratislávka, Ždárec** kde bude po 54 Km od startu přestávka na oběd. Po silnici č. 389 budeme pokračovat směr **Újezd u Tišnova, Dolní Loučky**, kde pojedeme po cyklostezce Tišnovsko do **Předklášteří**. Po 61 Km od startu se napojíme na cyklostezku č.1 směr **Drásov a Malhostovice**, kde najedeme na cyklostezku č.5197 ( zbývá 23 Km do cíle). Následuje **Kuřim, Lelekovice, Soběšice a Brno**.

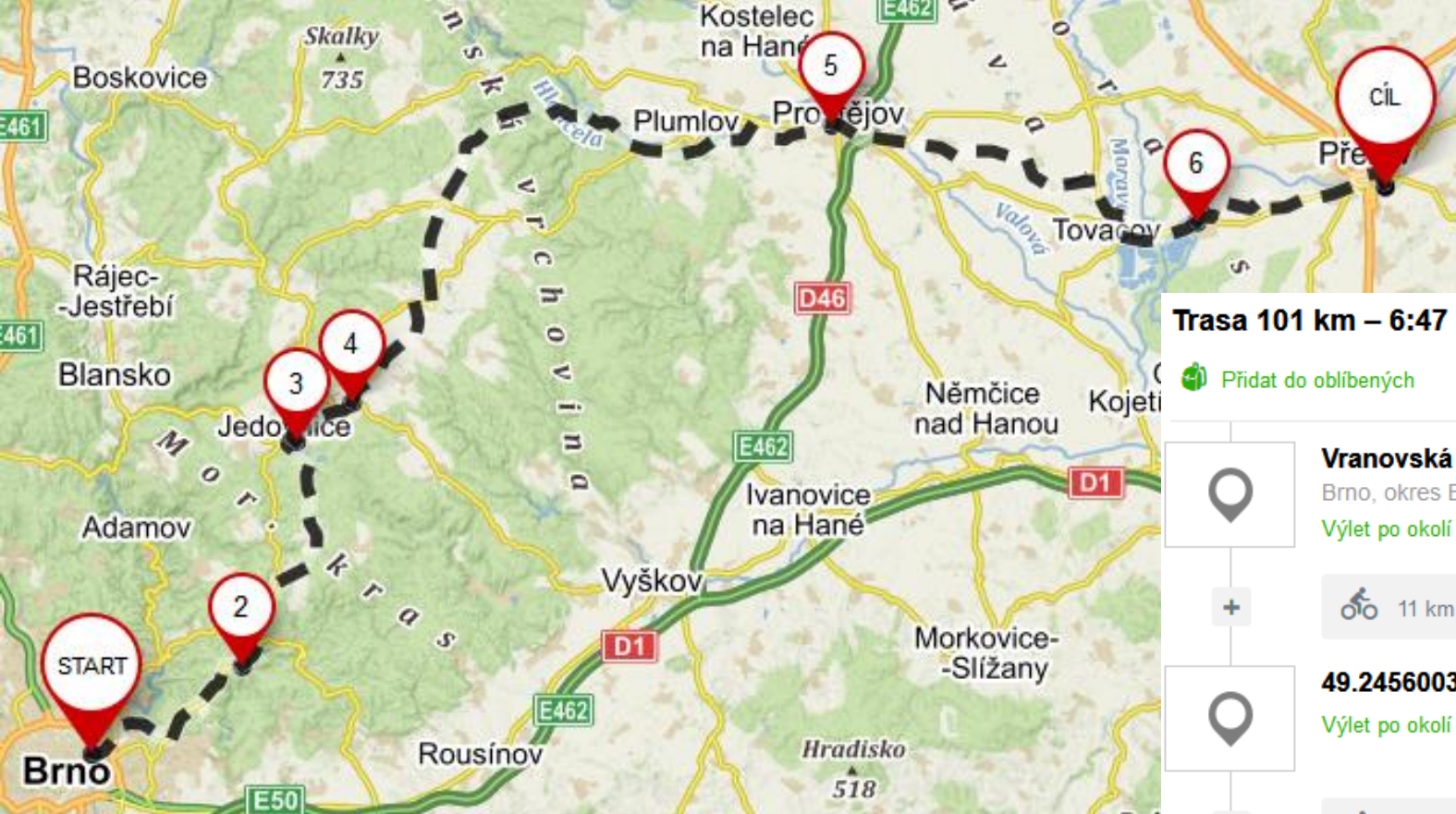
### Ubytování

7. 6. Brno: Penzion Point, Vranovská ulice 58, PSČ 614 00 Brno

Pension se nachází v klidné čtvrti nedaleko centra Brna. V blízkosti se nachází zastávky MHD. Jen 5 zastávek k hlavnímu nádraží. Pension je komfortně vybaven. K dispozici je 21 lůžek. 9x dvojlůžko , 3x jednolůžko. Na pokojích je koupelna s WC + sprcha nebo vana, Wifi na všech pokojích, pevné připojení internetu nebo Wifi na pokojích zdarma.

Snídaně je formou obsluhy v restauraci.





## 8. Etapa – 8.6.2018

ODJEZD – 10:00 Brno

Plánovaný příjezd do Prostějova

16:00 hod. (beseda a večere)

Ubytování v Přešově v 18:00 hod

Trasa 101 km – 6:47 h

[Přidat do oblíbených](#) [Sdílet](#)

**Vranovská 489/58**  
Brno, okres Brno-město, Jihomoravsk...

[Výlet po okolí](#)

11 km – 55 min

**49.2456003N, 16.7247494E**

[Výlet po okolí](#)

14,4 km – 1:06 h

**Jedovnice 746**  
Jedovnice, okres Blansko, Jihomoravs...

[Výlet po okolí](#)

3,9 km – 19 min

**49.3566792N, 16.7960653E**

[Výlet po okolí](#)

38,4 km – 2:30 h

38,4 km – 2:30 h

**Floriánské nám. 2672/1**  
Prostějov, okres Prostějov, Olomoucký...

[Výlet po okolí](#)

21,9 km – 1:17 h

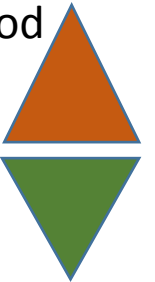
**Troubky**  
okres Přešov, Olomoucký kraj, Česko

[Výlet po okolí](#)

11,6 km – 40 min

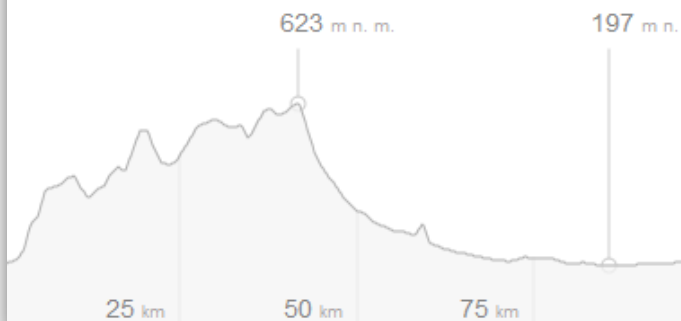
**Hotel Zimní stadion**  
Petřivalského 2885/5, Přešov I-Město, ...

[Výlet po okolí](#)



### Výškový profil


stoupání 1 143 m, klesání 1 128 m

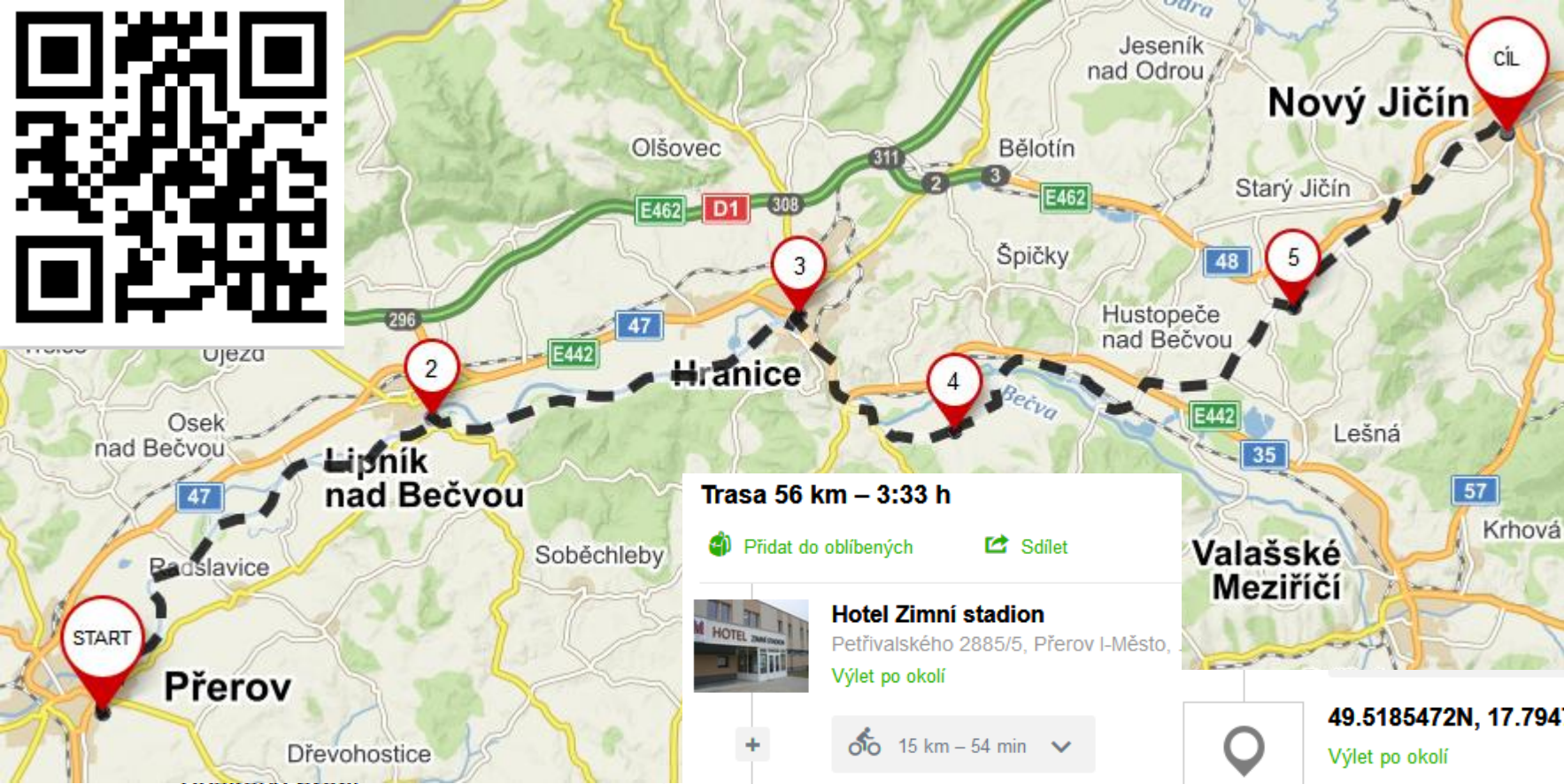


## Poznámky k 8. etapě – Brno - Přerov s besedou v Prostějově

Odjezd z **Brna** po pozdravení účastníků setkání s ConvaTec po **10:00** hod.! Pojedeme přes Moravská Kras směr **Maloměřice, Líšeň**, kde se napojíme na cyklostezku č. 5134,. Po 11 km najedeme na silnici č. 373 směr **Ochoz u Brna, Březina**. V 18 Km od startu najedeme na cyklostezku č. 5081 směr **Bukovina, Jedovniv, Kotvrdovice**, a po č. 5029A a 5029 směr **Roztání** (36 km od startu). Následuje Niva kde se napojíme na 5. EV9 Greenway K-M-W směr **Repechy**. Cyklostezka nás povede i vojenským prostorem směr Plumlov. Z Plumlova je to 10 Km do Prostějova. Kde bude beseda s účastníky. Po besedě bychom mohli pokračovat směr **Kralice na Hané, Biskupice, Klopotovice, Tovačov**. Za Tovačovem se napojíme na cyklostezku Bečva a po 17 km dojedeme do **Přerova**. Přepokládaný dojezd bude okolo 18. hod.

Ubytování v Přerově bude ve čtyřlůžkových pokojích. Nabízí komfortní ubytování v klidné části Přerova. Poskytujeme ubytování **v kategorii Hotel Garni a třídě 2\***. V rámci ubytování je Vám k dispozici jak hotel, tak [restaurace](#). Ubytování v Přerově **připojení k WI-FI síti**Dovolujeme si Vám nabídnout ubytování v jednom z 11 čtyřlůžkových pokojů. Všechny pokoje mají vlastní koupelnu, sprchový kout, WC, chladničku a LCD TV. **Snídaně jsou podávány formou bufetu.**





Trasa 56 km – 3:33 h

Přidat do oblíbených Sdílet

**Hotel Zimní stadion**  
 Petřivalského 2885/5, Přerov I-Město,  
 Výlet po okolí

+ 15 km – 54 min ▾

**49.5217539N, 17.5922844E**  
 Výlet po okolí

+ 12,3 km – 45 min ▾

**49.5477311N, 17.7346761E**  
 Výlet po okolí

+ 7,1 km – 27 min ▾

**49.5185472N, 17.7947844E**  
 Výlet po okolí

**49.5185472N, 17.7947844E**  
 Výlet po okolí

+ 13,3 km – 51 min ▾


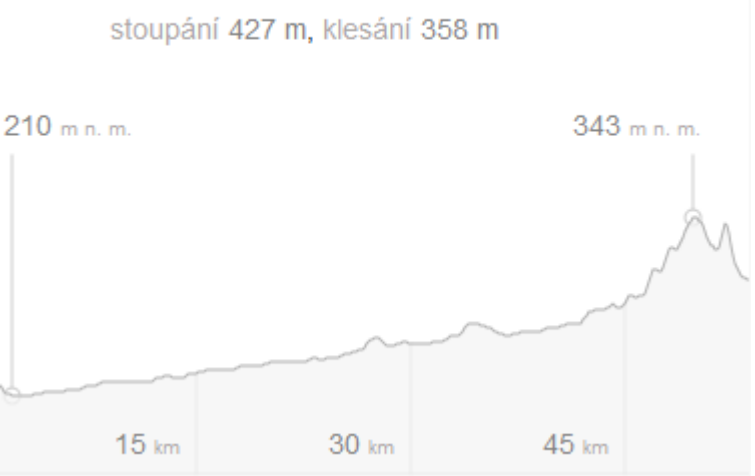
**49.5497594N, 17.9263789E**  
 Výlet po okolí

+ 8,5 km – 35 min ▾

**Nový Jičín**  
 okres Nový Jičín, Moravskoslezský kra...  
 Výlet po okolí

## Závěrečná 9. Etapa – 9.6.2018

ODJEZD – 9:00 Přerov  
 Plánovaný příjezd do Hranic v 11:00 hod. Prezence události na náměstí v Hranicích a oběd pro cyklisty- příjezd do Nového Jičína okolo 15. hod. na náměstí bude probíhat velká sportovní akce a Mezinárodní setkání stomiků, kteří budou v N. Jičíně již od 8.6. Jistě náš příjezd do cíle bude opravdu slavnostní. Také záleží jak to bude s počasím.



## Poznámky k závěrečné 9. etapě – Přerov – Nový Jičín se zastávkou v Hranicích na náměstí.

Odjezd z **Přerova 9:00** po projetí městem se napojíme na cyklostezku č. 5. Bečva směr Lipník nad Bečvou a Hranice, kde bychom mohli na náměstí prezentovat cyklo akci překonej své Hranice. Příjezd na náměstí bude za hlasitého bubnování bubeníků ze skupiny KUBUKU. Byl by tam také časový prostor po společný oběd. Odjezd z Hranic by se časově koordinoval s programem na náměstí v Novém Jičíně, kde spolek Fokus bude pořádat z 20. ročník městských závodů. Na Náměstí bude připraven koridor pro závodníky a ve vyčleněné přestávce tímto koridorem vjedeme na náměstí opět za hlasitého bubnování bubeníků ze skupiny KUBUKU.

Cesta na kolech z Přerova do Hranic je caa 2 hod. a z Hranic do N. Jičina také caa 2 hod.

Ubytování v Novém Jičíně je ve čtyř hvězdičkovém hotelu v apartmánu pro více osob. Večerní oslava 9. světového dne stomiků proběhne v hotelu Praha, hudba a tance.

