

HRANICKO

Malý region pro velký výlet





MĚSTO HRANICE

Vítejte v nejzápadnějších končinách Česka

Hledáte dobrý tip na výlet? Jste milovníky nedotčené přírody a krajiny? Cestujete rádi na kolech? Máte rádi klidnou turistiku, pohodu a zajímavé trasy? Obdivujete historické mezníky českých dějin? Vydejte se do nejzápadnějšího cípu Česka za nevšedním poznáním.

A už k nám pojedete z české nebo německé strany, vždy vás uvítají hluboké lesy přírodního parku Smrčiny, rozlehlé a lenivé pastviny, ovčácké louky prostoupené malebnými údolími, čistý vzduch a klidné prostředí. Prostředí dokonalá harmonie skýtající nespočet příležitostí k vašemu výletu.

Město Hranice se rozkládá v nejzápadnější části české republiky, 10 km severozápadně od Aše, v průměrné nadmořské výšce 570 m. Je součástí Karlovarského kraje a bývalého okresu Cheb. K městu jsou připojeny územní celky Studánka, Pastviny a Trojmezí, které byly dříve samostatnými obcemi. V současné době mají Hranice cca 2200 obyvatel. Do Hranic vede silnice druhé třídy z Aše, dále se sem dostanete přes hranici přes echody Ebmath a Krásný.

Město Hranice má původní název. Leží v těsném sousedství s Německem na spojnici tří zemí - Čech, Bavorska a Sasko. Význam státní hranice byl pro město vždy značný. Rozkvětu města záležel na prostupnosti hranice a politickém vývoji.

V posledních letech se město snaží držet krok s dobou a realizuje množství projektů, které městu přinesou prospěch. Město se rovněž aktivně zapojuje do aktivit v regionu. Funguje zde mnoho zájmových spolků a organizací, které zajišťují všestranné kulturní a sportovní vyžití. V městečku se nachází několik obchodů, hospod, městský úřad, knihovna, zdravotní středisko, domov pro seniory, kulturní zařízení, pošta, železniční stanice, mateřská a základní škola.

Nejbližší okolí města je protkáno značnou a kvalitně upravenou sítí cyklotras, turistických tras a nabízí putování po naučných stezkách.

Nedaleko města vstupovala do bývalé československé republiky železná opona. Vířilo se, že jsme právě tady "na konci světa". Dnes město, že toto relativně malé území nabídnout pestrou mozaiku zajímavostí a že zapomenutého koutu naší vlasti se stává atraktivní a dosud neobjevený turistický cíl s nevyčerpaným potenciálem.

Neváhejte vstoupit!





HISTORICKÉ MEZNÍKY

... aneb proti proudu času

Stejně jako každé město mohou i Hranice vyprávět svoji bohatou historií. Také u nás je příběh minulosti poutavý, tajemný a v něm kterých faktech opravdu jedinečný. I když Hranicko patřilo po většinu své existence k zemím Koruny české, vyvíjelo se v mnoha aspektech odlišně od zbytku státu a mnohdy mělo svá privilegia.

Územím procházely od 12. století různé obchodní trasy a stezky. První písemná zmínka se objevuje po ústí 14. století. Region spravoval rod Zedwitz a dlouhá desetiletí mělo specifická práva v rámci zbytku státu. Díky výhodnému postavení se stal region po roce 1682 jako jediný v českých zemích nadále protestantským územím.

V 19. století bylo město celostátně známé díky textilní výrobě - tkaly se tu koberce, šátky, šály, záclony nebo ubrusy. Textilní průmysl zde prosperoval až do roku 1990.

V roce 1882 byla obec povýšena na město (Rossbach - v překladu: kypící z potoka, viz znak města). Městem se Hranice staly až v roce 1964.

Velkým zásahem pro město byly obě světové války. Je ale nutné si uvědomit, že zde žilo převážně německé obyvatelstvo. Krizové situace využilo Henleinovské hnutí a v roce 1938 vyhrává místní volby. 21. září 1938, tedy o několik dní dříve než došlo k podepsání Mnichovské dohody, bylo území násilně obsazeno jednotkami Freikorpsu. V březnu 1939 se pohraniční oblasti staly oficiálně součástí Třetí říše pod názvem Sudetenland.

18. dubna 1945 vstoupila do katastru obce, v místě zvaném Koihlava, 90. pěší divize americké armády. Jednalo se o úplně první území československé republiky, které zabrala osvobodit americká armáda.

Válka skončila, přišel však další zvrat pro celý region - Únor 1948. Hranicko se stalo součástí nově vytvořeného hraničního pásma, kam byl vstup pouze na zvláštní povolení a státní hranice se stala nepřechodnou směrem na Západ pod heslem "Karlovarský kraj - pevná hráz socialismu a míru".

V roce 1989 padá železná opona, stahují se ostatní dráty a místní obyvatelé mohou poprvé svobodně vstoupit na západní území druhého státu. Historickým okamžikem se stal den 21.12. 2007, kdy se otevřel Schengenský prostor a státní hranice se volně otvírají pro ekvivalent bez kontrol.



Foto nahoře: Osvobození města americkou armádou
Státní hranice
Místo vstupu železné opony do SR





PAMÁTKY

Nemáme hrad, ale ...

Místní památky nejsou monumentální, ale přesto mají obrovský historický význam. Nesou lokální dovtlivost minulosti a tvoří neodmyslitelnou součást města. Jedná se spíše o drobné prvky v krajině, a to víc si jejich musíme vážit a připomínat jejich smysl.

Dominantou a ústřední památkou celého města je evangelický kostel sv. Martina vystavěný na základech kaple ze 14. století, který byl v roce 1719 přestavěn (barokní vzhled a románská ložnice). Vysoce ceněné jsou kostelní varhany z roku 1860 a dřevěná výzdoba. Druhý kostel byl vystavěn ve slohu novorománském roku 1894, je katolický a nese pojmenování Navštívení Panny Marie. Malý kostelík je vyzdoben obrazy křížové cesty.

K dalším památkám se přidávají kolik pomníků:


- pomník u evangelického kostela v novaný padlým vojákům v 1. světové válce (patří mezi nejvčetnější na Ašsku)
- pomník u evangelického kostela v novaný mládežnickému spolku Ostmart z místní farnosti
- pomník na náměstí v novaný padlým anglickým letcům a osvoboditelům
- pomník v Pastvinách v novaný padlým vojákům v 1. světové válce
- pomník v Trojmezí v novaný padlým v prusko-rakouské válce
- pomník v Trojmezí v novaný padlým vojákům v 1. světové válce
- pomník ve Farském lese v novaný sedmičlenné posádce z íceného anglického bombardéru Avro Lancaster, který tu havaroval v noci 5. 3. 1945, kdy byl zasažen po náletu na Chemnitz
- pomník sovětských válečných zajatců na místním hřbitově

Naším svědkem minulosti je kamenný smírčí kříž, který stojí na křížovatce cest směřující k Prexu, Hranicím, Trojstátí u kamenného mostku a je údajně symbolem vážného zločinu. Došlo zde k souboji dvou dobytí, jeden byl usmrcen. Na rohu panelového domu naproti místní poště pak stojí replika smírčího kříže, jehož minulost je zcela opědenná záhadou.

Nad městem narazíte na trigonometrický kámen, který byl součástí základní měřičské trigonometrické sítě. Ta sloužila jako podklad pro II. vojenské (Františkovu) mapování a stabilní katastr Rakouska - Uherska.

Do památek lze zařadit i historické hraniční mezníky. Nejvýznamnější je historický hlavní hraniční kámen s označením I/1 (římská jedna značí I. úsek česko-bavorské hranice, arabská jednička pořadí kamene), DB (Deutschland Bayern), C (česká republika), 1844 (letopočet uzavření smluv o pevné státní hranici). Historicky významný je i hraniční kámen s označením 13/9, u kterého vstupovala do bývalého československa železná opona.

V městě stojí i několik architektonicky zajímavých staveb. Jedná se o budovy staré školy z roku 1898, tělocvičny z roku 1933, bývalých textilních z konce 19. století nebo budovy starých obytných hrázdných tkalcovských domů.





PŘÍRODNÍ KRÁSY

Rozmanitost a poklady, kam se podíváš

Vít zné m sto v kategorii Zelená stuha 2013 sout že Vesnice roku, m sto s prosperující Ekoškolou, m sto s kvalitním životním prost edím, istou vodou a sv žím vzduchem, m sto prostoupené zelení a kv tinami, m sto podporující koncep ní a pragmatický ekologický rozvoj, m sto hrdé na sv j krajinný ráz a p írodní d dictví. To jsou dnešní Hranice.

Krajinné panorama tvoří husté lesy plné hub, malin, ostružin a borůvek, rozlehlé pastviny, na kterých se pasou bílé krávy plemene *Charolais*, malebná údolí s typicky kvetoucími loukami, obnovené aleje kolem cest, meze oplývající divokou zvěří, rybníky vhodné k rybaření, bystré meandrující potoky, potrubné toky a vzácná pěstovaná rašeliniště. Během roku prochází místní příroda širokou proměnou a paleta barev je vždy rozsáhlá a podmanivá.

Trvale udržitelný rozvoj místní přírody a krajiny je naším odkazem pro budoucí generace.

MÍSTNÍ KLENOTY

Hranice rozdělují, příroda spojuje

Nedaleko města Hranice a okolo Trojstátí se rozprostírá maloplošné chráněné území a Národní přírodní památka "Bystřina - Lužní potok". Lokalita ukrývá jedinečné a kriticky ohrožené druhy rostlin a živočichů. Nerušený vývoj vzácných druhů zapříčinila paradoxní železná opona a nepřístupnost míst v hraničním pásmu. Zmíněná lokalita zabírá pouze malou plochu, o to větší je pokora k unikátním, které se tu nacházejí. K jejich společné existenci byla zařazená i do soustavy NATURA 2000.

Indikátorem čisté vody a prostředí je mlž na pokraji vyhynutí - *perlorodka říční*. I přes svůj složitý vývoj a vysoké nároky na čistotu prostředí zde nadále přežívá. Jedná se o jedny z posledních lokalit výskytu v ČR. Další kriticky ohrožený druh je pavbný denní motýl - *hnědý dásek chrastavcový*, který žije v určité symbióze s *vertikusem lužním*. V ČR létá pouze na několika biotopech v Karlovarském kraji. Pro místní krajinu je typický, nesmírně fotogenický a skvostný purpurový vstavač - *prstnatec májový*.

Na pěstovaných rašeliništích i vlhkých loukách najdete mnoho dalších ohrožených druhů rostlin: sytá žlutou lékivku - *pruha arniku*, drobnou masožravku - *rosnatku okrouhlolistou*, poléhavý keřík plný vitamínů - *klikvu bahenní*, trávy s květy připomínajícími chomáčky vaty - *suchopýr úzkolistý* a *suchopýr pochvatý*, nenápadnou purpurovou rostlinu - *mochnu bahenní*, ozdobu rybníků a potoků - *kosatec žlutý*, zářivě bílou lékivku s atraktivním květenstvím - *vachtu trojlístou*, drobnou rostlinku se zajímavým modrým květem - *vítod douškolistý* nebo třeba zajímavé poloparazitické rostliny - *všivec bahenní* a *všivec lesní*.

V tiché, odlehle a téměř nedotčené přírodě našly svůj domov i zajímavé druhy fauny: subtropický žlutý pavouk - *křížák pruhovaný*, respekt vzbuzující - *zmije obecná*, překrásný motýl - *otakárek fenyklový*, majestátní dravec - *luhák červený*, korýš - *rak říční*, pozoruhodné ryby - *vranka obecná*, *mihule potoční*, *mník jednovousý*, černý pěstvec s mohutným zobákem - *krkavec velký*, nejdrobnější z našich sov - *kulíšek nejmenší* i nový druh brouka vodomila.

Pokud nahlédnete pod pokličku místní kouzelné přírody, zjistíte, že výčet zajímavých druhů je opravdu obsáhlý a v mnoha ohledech unikátní.



MAPA REGIONU

Pomocník pro rychlou orientaci


Body zájmu:

- 1 Evangelický kostel
Pomník padlým vojákům v 1. světové válce
Pomník mládežnického spolku Ostmart
Pomník sovětských vojáků z let 1945
- 2 Katolický kostel
- 3 Pomník novaný osvoboditelům
- 4 Pomník anglických letců
- 5 Trigonometrický kámen
- 6 Pomníky padlým v 1. světové válce
a v prusko-rakouské válce
- 7 Pomník padlým v 1. světové válce
- 8 Pomník svobodníka F. Vaculy
- 9 Hraniční kámen 13/9
- 10 Smírčí kříž v Trojmezi
- 11 Trojstátní kámen, Bavorska a Sasko
Historický hraniční kámen I/1

 13
Cyklostezka Eurovelo 13

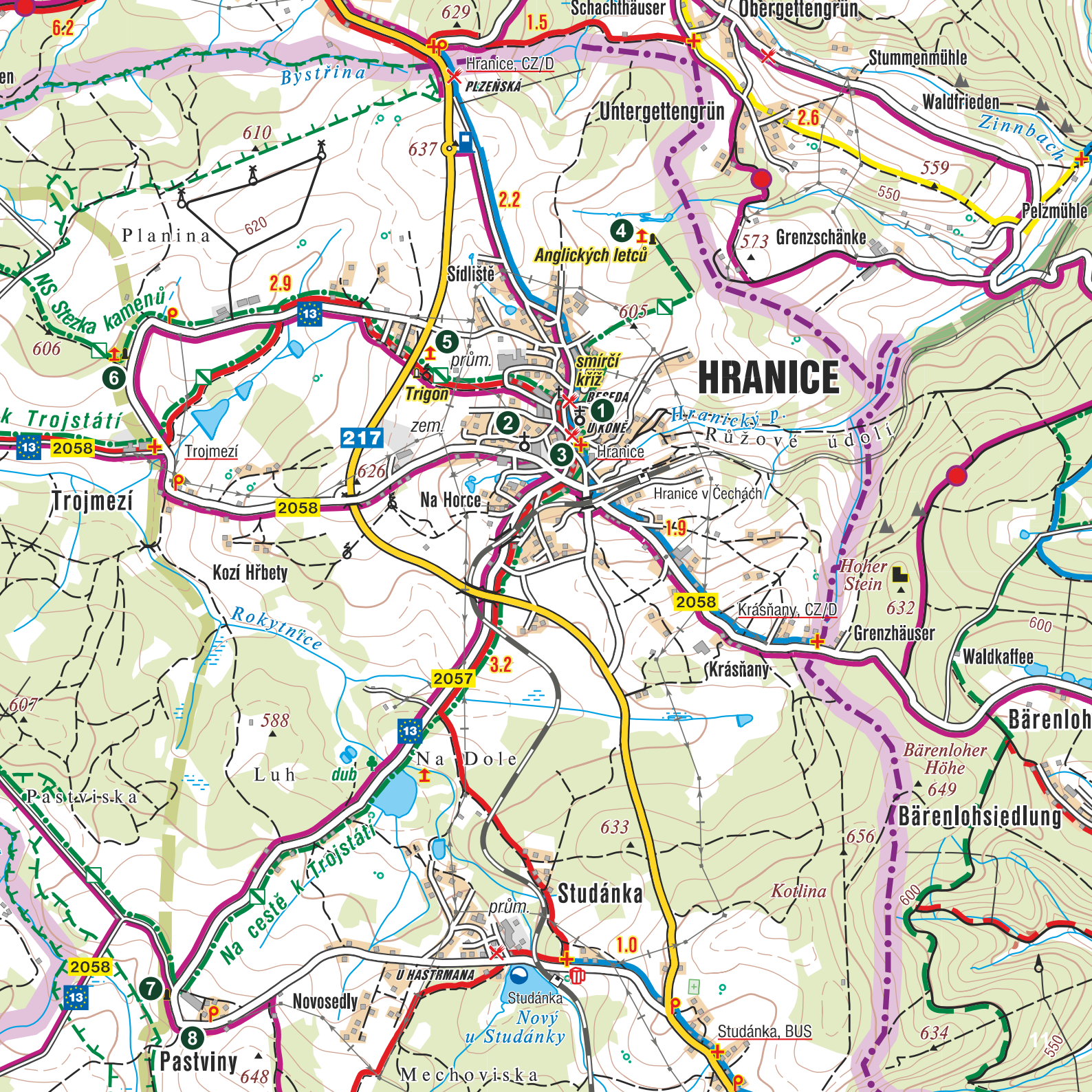

2057
2058
Regionální cyklostezky


Turistické trasy


Naučné stezky

Naplánujte si
dobře svoji
cestu





HRANICE

Untergeggengrün

Obergeggengrün

Planina

Trojmezi

Kozi Hrbety

Pastvišská

Pastviny

Sidliště

Na Horce

Na Dole

Novosedly

Mechovišská

Studánka

Nový u Studánky

Hranice v Čechách

Krásňany

Kotlina

Studánka, BUS

Stummenmühle

Waldfrieden

Pelzmühle

Grenzschanke

Grenzhäuser

Waldkaffee

Bärenloher

Bärenloher Höhe

Bärenlohsiedlung

Bystřina

MS Stezka kamenů

k Trojstáti

Na cestě k Trojstáti

Anglických letců

Hranický p.

Růžové údolí

Hoher Stein

Bärenloher Höhe

Bärenlohsiedlung

Hranice, CZ/D

PLZEŇSKÁ

Trigon

zem.

prům.

Smirčí kříž

U JAKONĚ

U BRÉDA

Hranice

Hranice

Hranice

Hranice

Hranice

Hranice

Hranice

Hranice

Hranice

Hranice

Hranice

Hranice

Hranice

Hranice

Hranice

Hranice

Hranice

Hranice

Hranice

Hranice

6.2

629

1.5

610

637

2.2

2.6

559

550

606

2.9

605

2058

217

626

2058

2058

2058

2057

3.2

607

588

2058

2058

633

656

600

600

550

634



TURISTIKA

Pozor! Hraniční pásmo. Vstup povolen!

Malebná přírodní zákoutí nabízejí širokou škálu aktivní i pasivní rekreace a vhodné podmínky pro relaxaci. Místní přírodní a historické zajímavosti lze obdivovat z kvalitních značených a upravených turistických i cykloturistických tras nebo za pomoci naučných stezek.

Rozcestí všech tras leží na Masarykově náměstí v Hranicích. Hlavní cyklotrasou je cyklostezka 2057, která vede až do Chebu, stejně jako dálková červená turistická značka pro pěší. Na Trojstátí vstupuje do česká významná cyklotrasa Eurovelo 13, která prochází Evropou po trase železnice a provede vás kolem vlnitiny místních zajímavostí.

Všechna roční období dodávají regionu specifickou atmosféru, ve které si určitě každý najde kousek času pro svůj výlet.

STEŽKA KAMENŮ

Po stopách tajemné historie

"Stežka kamenů" odhaluje zajímavou a poutavou historii Hranicka. Zahrnuje 6 zastávek, na kterých vám představení nevěstěná místa a pozoruhodná místa, která hrála v historii města významnou roli. A už se jedná o mnohaletou mystiku evangelického kostela, zaniklé pohraniční osady, místo z čínského válečného bombardéru i tajemstvím opedené smírčí kříže, duše každého milovníka dříve bude jistě potěšena.

Zastavení jsou určitou symbolickou spojnici mezi současností a minulostí. U každého najdete navíc příjemné posezení, které můžete využít k odpočinku a rozjímání. Vnímejte proto všemi smysly atmosféru výjimečných historických míst, zajistí vás osloví.

Stežka kamenů byla otevřena v roce 2013. Celková délka trasy je přibližně 9 km, je vhodná spíše pro pěší turisty a je značena červenou turistickou značkou pro naučnou stezku. Variant, jak si výlet naplánovat, je ale mnoho. Zásadní rozdělení tras naučných stezek probíhá v Trojmezí. Cesty se pak opět sejdou na křižovatce "U Lenka". Tam i zpočátku můžete žít po jiné stezce, a tak nezapomenete na žádné zastavení.



POZOR !
STÁTNÍ HRANICE

Informative sign with text and a map of the area.

HRANICNÍ KAMENY
Grenzsteine STEŽKA KAMEN





NA CESTĚ K TROJSTÁTÍ

Ze pár vteřin přes tři země

Naučná stezka "Na cestě k Trojstátí" vás provede nejzápadnějšími končinami české republiky. Vydejte se odlehlou, tajuplnou, lenitou a plynoucí krajinou, čistou přírodou a místy, kam byl do roku 1989 vstup zakázán. Bývalé pískovcové hraniční pásmo je dnes atraktivní lokalitou pro turistiku, cyklistiku, relaxaci, houbaření, mnohé sporty nebo třeba pro Geocaching.

Stezka představuje na devíti zastaveních jedinečnou přírodní krásu v okolí Hranic a odhaluje tajemství zdejší pohnuté historie. Vrcholem stezky je odlehlé místo uprostřed klidné přírody, kde se setkávají historické hranice tří států - Německa, Bavorska a Sasko. Samotný bod Trojstátí leží v Mlýnském potoce mezi historickými mezníky z roku 1844. Zastavte se zde na chvíli a vychutnejte si klid, zpívající ptáky v korunách stromů a bublání říčky Rokytnice, která snad vypráví příběhy o zaniklých osadách ležících kdysi na jejím břehu. Než Trojstátí opustíte, nezapomeňte se zapsat do návštěvní knihy. Odměnou pro vás bude možnost otisknout si místní turistické razítko připravené v poštovní schránce skřítky Trojmezí, který na stezce doprovází malé návštěvníky a vymýšlí pro ně zábavné a naučné úkoly.

Trasa stezky, otevřená v roce 2011, vede po upravených cestách a je snadno dostupná pro všechny cyklisty. Celý okruh s devíti informačními panely má délku 18 km, každé 4 km je možné odpočinout si v připravených místech. Stezka vás povede z Masarykova náměstí v Hranicích po červené turistické značce do Trojmezí. Z Trojmezí směřuje na Trojstátí Německo, Bavorsko a Sasko. Pak se musíte vrátit zpět k informačnímu panelu č. 3 a dále pokračovat po cyklostezce č. 2058 do Pastvin po bývalém hraničním pásmu. Na křižovatce v Pastvinách trasa odbočuje na cyklostezku č. 2057 a pokračuje přes rybník Dolíška zpět do Hranic. Pokud si budete chtít ušetřit cestu, můžete zvolit kratší trasu a místo z Hranic vyrazit z osady Trojmezí, kde lze nechat auto na parkovišti u bývalé hospody, dále pak musíte přejít cca 4 km. Z německé strany lze dorazit téměř až na Trojstátí autem.

Stáhněte si zdarma pracovní listy na
www.regionhranice.cz







KULTURNÍ AKCE

U nás to žije po celý rok

Mozaika připravovaných kulturních akcí je pestrá a na své si během roku přijdou všechny generace. Tradičně zakotvené akce jsou pravidelně rozšířeny o další všestranné kulturní a sportovní aktivity. O program se starají organizace a spolky jako základní škola, mateřská škola, MÚ Hranice, Český zahrádkářský svaz, knihovna, Tělovýchovná jednota, Sdružení dobrovolných hasičů, Svaz zdravotně postižených, Rada rodičů, Sdružení učených dětí, Živá Studánka a další. Většina místních aktivit je podporována grantovým systémem města. Pro akce jsou využívány nově zrekonstruované sály místních tělocvičny a kulturního zařízení Beseda, k dispozici jsou i hřiště a upravená veřejná prostranství.

V oblasti sportu je v popředí zájmu fotbal a tým Jiskra SU Hranice, který předvádí kvalitní výkony na regionální úrovni stejně jako tým fotbalistů Jiskra Ohara Studánka. Přijímá se i o mladou nastupující generaci fotbalistů. Dalšími oblíbenými sporty s odpovídajícím zázemím jsou ještě tenis, volejbal, basketbal, cyklistika a nordic walking.

Nejmenší obyvatele oslavuje město tradičním Vítáním občánků. Nezapomíná se však ani na seniory, pro které je vyčleněna klubovna, kde se mohou pravidelně scházet, podnikat různé aktivity a organizovat si svá pravidelná cvičení i výlety. Nejstarší jubilanti města jsou obdarováváni malým dárkem.

Malé město tak dokazuje, že kulturní vyžití nesmí zůstat na pokraji zájmu a že komunitní setkávání smyslu má.

TRADIČNÍ CELOROČNÍ PROGRAM

Vždy se však objeví něco navíc

- | | | | |
|--------|--|----------|---|
| Únor | <ul style="list-style-type: none"> * Maškarní ples pro nejmenší * Bílou stopou kolem Hranic (podle sňatkových podmínek) | červenec | <ul style="list-style-type: none"> * Fotbalový turnaj "O pohár starosty města" * Pátelské setkání na Kaiserhammeru (Trojstátí) * Hranice Open Air Fest (multikulturní hudební festival) * Sraz motorkářů ve Studánce * Hranické divadelní léto |
| Březen | <ul style="list-style-type: none"> * Uctivé památky britských letců ve Farském lese * Šibinkový, maškarní ples pro dospělé * Oslava Mezinárodního dne žen | Srpen | <ul style="list-style-type: none"> * Hranické divadelní léto * Mariánská pouť |
| Duben | <ul style="list-style-type: none"> * Jarní brigáda na Trojstátí * Uctivé památky osvoboditelů města * Pálení aródního jnic | Září | <ul style="list-style-type: none"> * Podzimní brigáda na Trojstátí |
| Květen | <ul style="list-style-type: none"> * Májová veselice * Cyklovýlet skrz tři země | Prosinec | <ul style="list-style-type: none"> * Rozsvícení vánočního stromu * Mikulášská diskotéka pro děti * Vánoční posezení seniorů * Česká Vánoce * Poslední vycházka roku na Trojstátí |
| červen | <ul style="list-style-type: none"> * Den dětí * Pohádkový les * Školní akademie (jednou za 2 roky) | | |





PŘILEHLÉ OSADY

Prozkoumejte i blízké okolí

Všechny tyto osady byly dříve samostatnými obcemi s plnohodnotným životem. Jak kráľas a nastávaly historické milníky, začala se místa vyliďovat, až se stala přilehlými částmi města Hranice.

STUDÁNKA / Thonbrunn

Asi 3 km od Hranic se rozkládá Studánka. Za zmínku tu stojí budova bývalé pšádelny, ve které byl použit první parní stroj na Ašsku. Naproti bývalé pšádelně objevíte velký rybník Nový, který je využíván především k pohodovému osvěžujícímu koupání a k lovu ryb. V létě ožívá osada rekreanty, kteří zde mají chalupy. V okolí lze narazit na mnoho rašeliniš se vzácnými druhy fauny a flóry. Studánkou prochází červená a modrá trasa turistického značení. Během roku se zde pořádají rozmanité kulturní akce, které osadu příjemně oživí.



PASTVINY / Friedersreuth

Mezi Hranicemi a Studánkou leží osada Pastviny. Ve středověku byla loupežnickým sídlem a dležitou obchodní stezkou do Německa. Dnešní název osady však zcela vystihuje její současné postavení. Stojí tu pomník v novaný padlým vojákům, bývalá rota Pohraniční stráž, u které je malý pomník svobodníka Vaculy a několik obydlených domů. Z Pastvin je možný vstup do centrální části Národní přírodní památky Lužní potok. Lokalitu "Na Dole" u Pastvin symbolizuje vodní dílo Dolíška, vhodné pro rybaření a koupání. U Dolíšky roste památný strom, dub letní. Pod hrází rybníka stál mlýn (Bahnelmühle). Přes osadu vede cyklotrasa č. 2057 a cyklotrasa Eurovelo č. 13, po které se dá dostat k nejzápadnějšímu bodu české republiky u Krásné.



TROJMEZÍ / Gottmannsgrün

V současné době část města Hranice pod názvem Trojmezí. V minulosti živá, kulturní a rozlehlá vesnice pod názvem Gottmannsgrün. Do katastru vesnice se přidalo několik menších osad a samot. Nejvýznamnější byla osada Kaiserhammer uprostřed hlubokých lesů na Trojstátíech, Bavorska a Saska. Dnes v Trojmezí zbylo několik trvale obydlených domů, chalup, bývalá hospoda a budova 1. roty Pohraniční stráž, pomníky v novaný padlým vojákům a rybník, který je využíván ke koupání a k lovu ryb. Z živé obce se tak postupně stal vysídlený kraj plný přírodních unikátů a turistických zajímavostí. Trojmezí je vstupní branou k Trojstátí a je protkáno několika turistickými trasami, naučnými stezkami a cyklostezkami.




HRANICKO

Malý region pro velký výlet



Pohled na evangelický kostel - Slezka kamen - Chrán - ny prsnalec majový



Pošlete
kamarádům
pohled z výletu



Vydalo M sto Hranice, tel. (+420) 354 599 951, info@mestohranice.cz
www.mestohranice.cz, www.regionhranice.cz





HRANICKO
Malý region pro velký výlet



Vydalo:
Město Hranice
U Pošty 182
351 24 Hranice
telefon: (+420) 354 599 951
fax: (+420) 354 599 969
e-mail: info@mestohranice.cz

Autor text :
PhDr. Josef Levý

Fotografie:
PhDr. Josef Levý
Miroslav Picka

Historické fotografie:
Karel Heištejn
Pavel Breuer
Zdeněk Vraník

Ilustrace:
MgA. Štěpán Lenk

Odborná spolupráce:
Bc. Hana Šmídová

Grafické zpracování a výroba:
Vladimír Posekaný - VP Design AŠ

© 2014



www.mestohranice.cz
www.regionhranice.cz

ISBN 978-80-260-6371-1